

Zonenplan

1:1'000

Änderung aufgrund Einspracheverfahren vom 29. August 2019 bis am 27. September 2019

2. öffentliche Auflage

Vom Gemeinderat erlassen am: **24. August 2021 / 17. Januar 2022**
Der Gemeindepräsident Der Ratschreiber

Öffentlich aufgelegt vom: bis am:

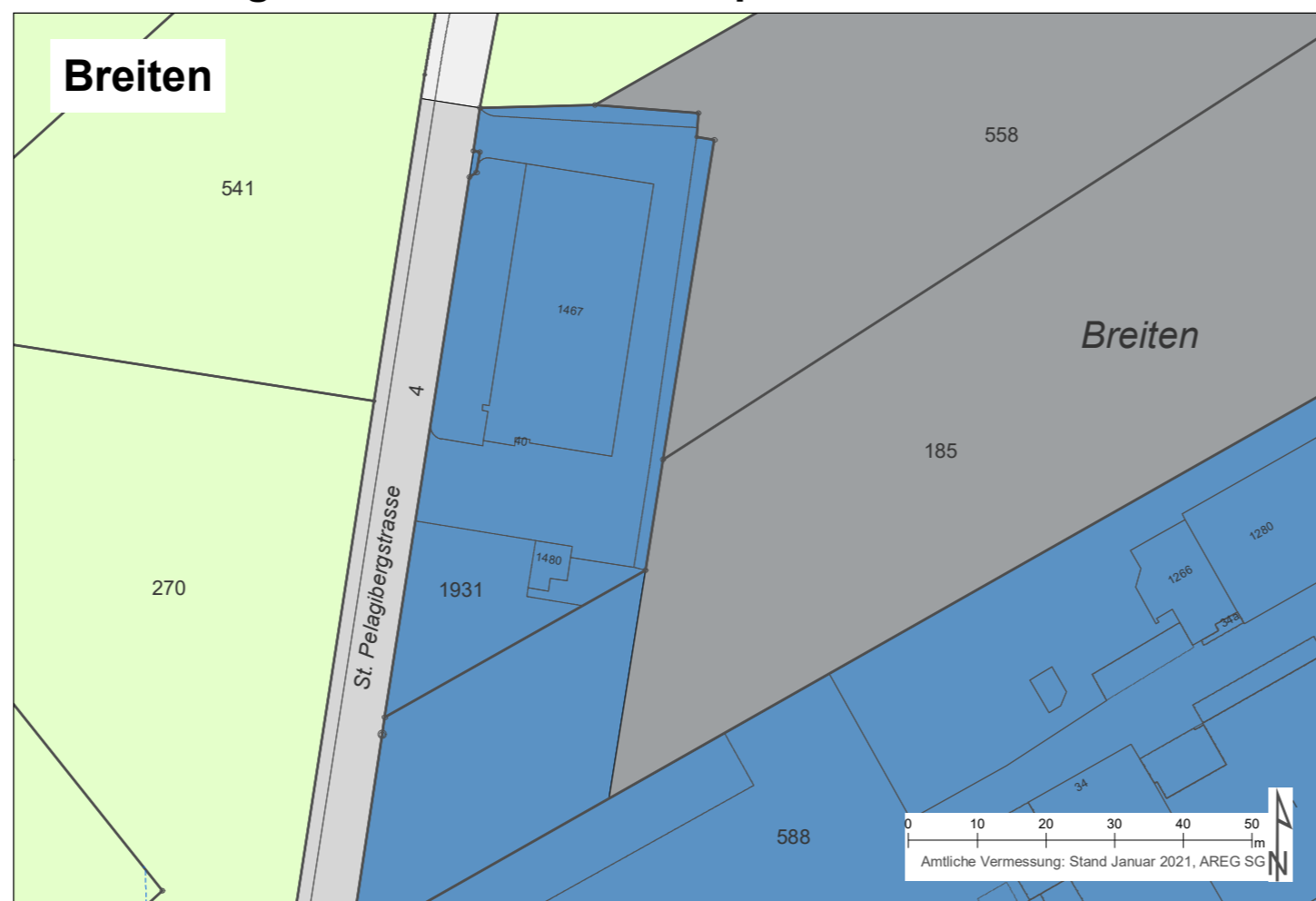
Dem fakultativen Referendum unterstellt vom: bis am:

Genehmigt vom Amt für Raumentwicklung und Geoinformation am:
Der Amtsleiter

Zonenplanänderung



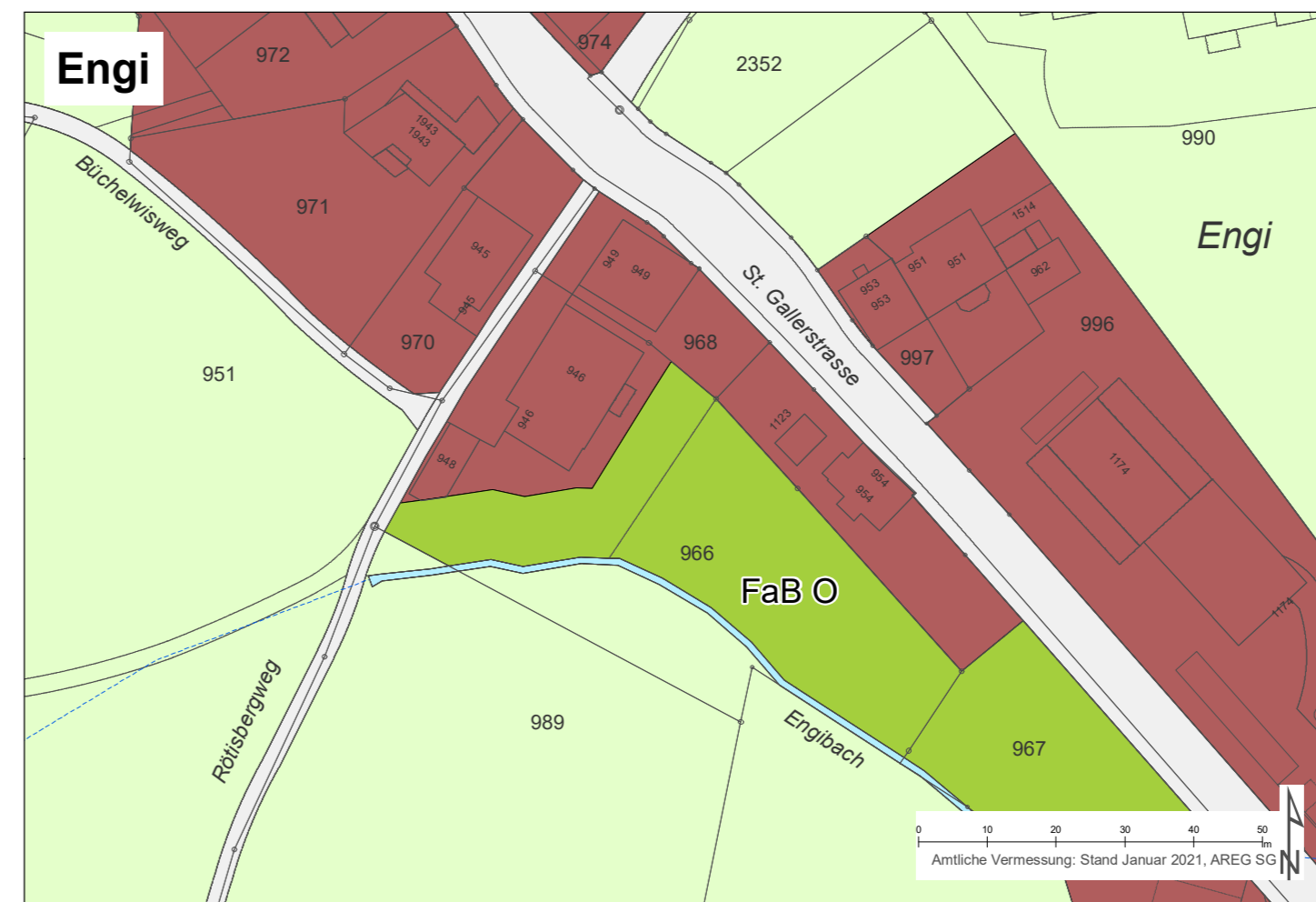
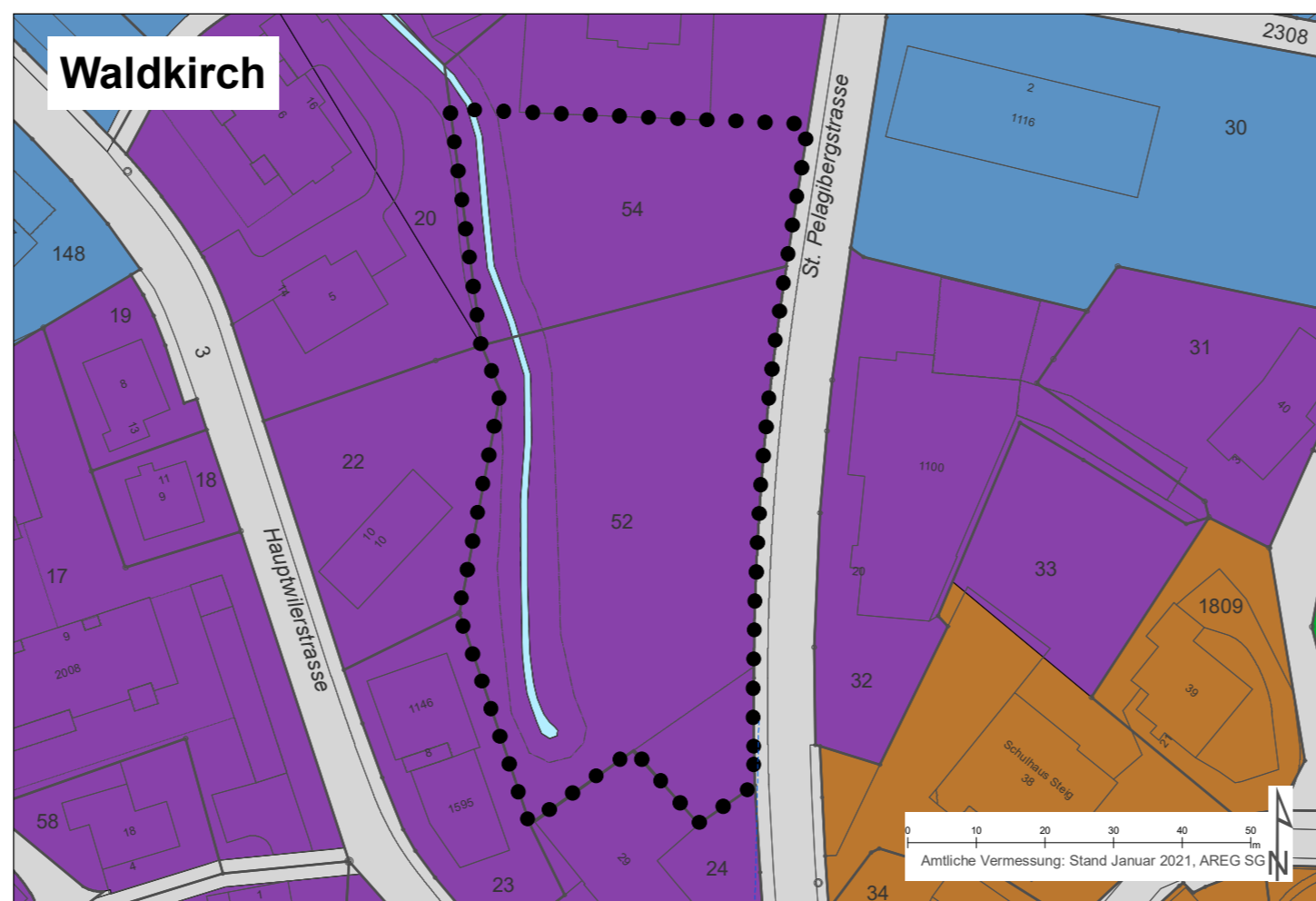
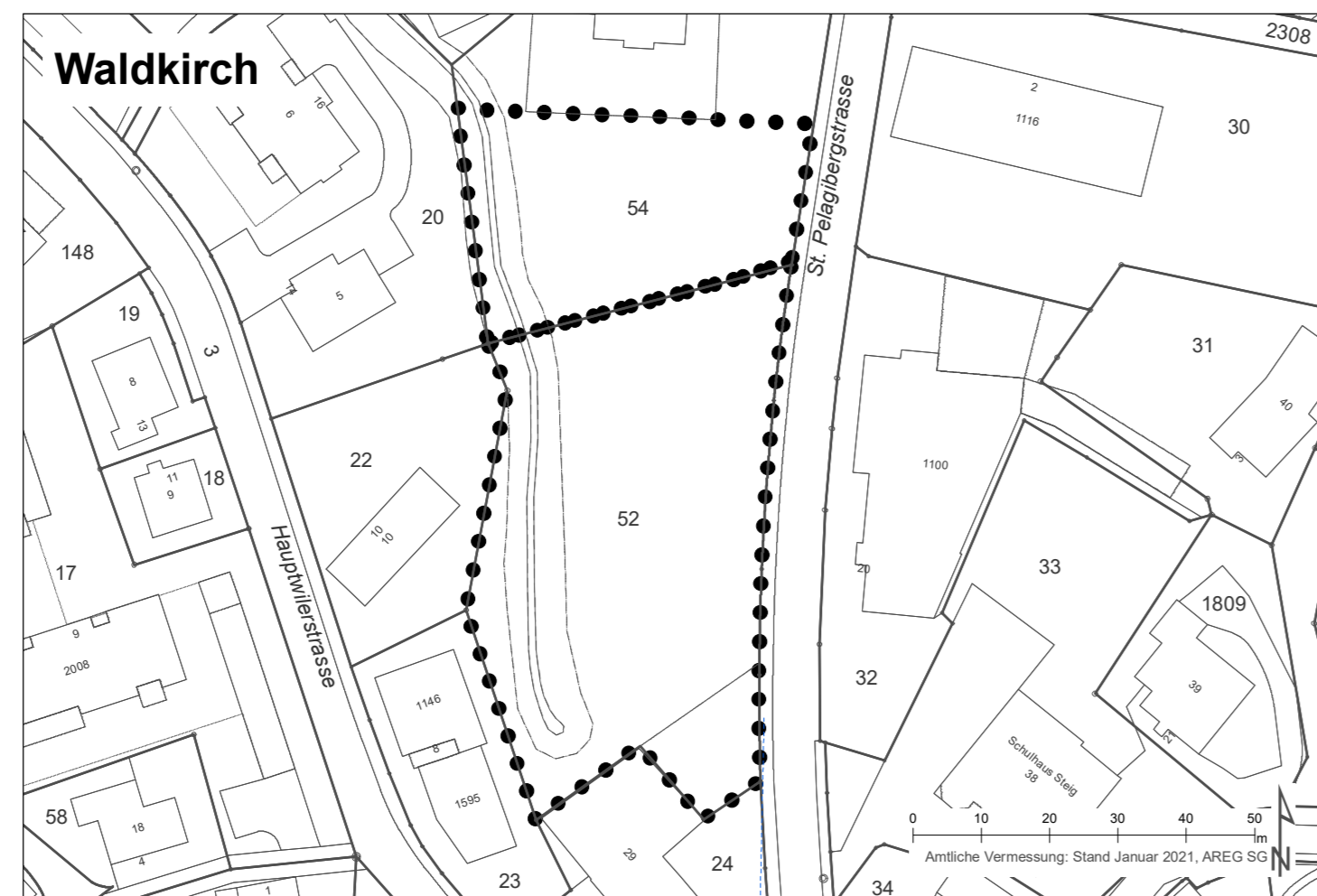
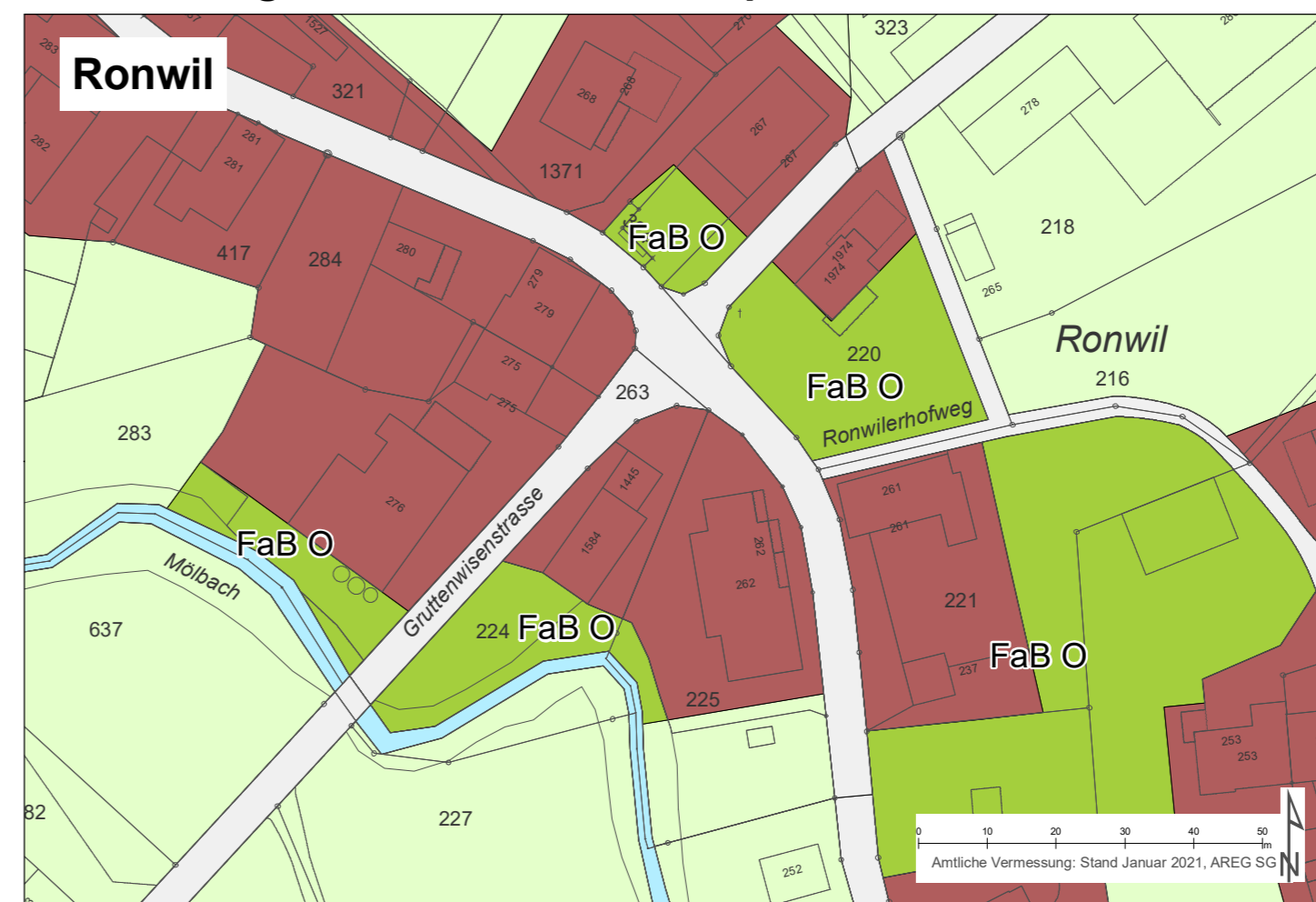
Ausschnitt Zonenplan öffentliche Auflage vom 29. August 2019 bis am 27. September 2019



Zonenplanänderung



Ausschnitt Zonenplan öffentliche Auflage vom 29. August 2019 bis am 27. September 2019



Festlegungen

Zonen Baugebiet

- WG 15.0 Wohn-/Gewerbezone
- A 18.0 Arbeitszone
- K 14.5 Kernzone
- Oe BA Zone für öffentliche Bauten und Anlagen

Zonen Nichtbaugebiet

- L Landwirtschaftszone
- FaB Freihaltezone ausserhalb Bauzone
- FaB O Ortsplanung
- FaB NH Natur- und Heimatschutz
- WL Weilerzone

weitere Festlegung

- SNP P Sondernutzungsplanpflicht
- Zweck des Sondernutzungsplans:
Erschliessung, besondere Bauweise, Gestaltung von Bauten und Aussenräumen

Hinweise

- WA Wald
- WG iB Festgelegte Waldgrenze
- GW Gewässer (offen / eingedolt)
- VF iB Verkehrsfläche innerhalb Bauzone
- VF aB Verkehrsfläche ausserhalb Bauzone

Lärmempfindlichkeitsstufe gemäss Art. 43 Abs. 1 LSV, Art. 32 EG-USG, Art. 19 BauR

III
IV
III
II

Lärmempfindlichkeitsstufe gemäss Art. 43 Abs. 1 LSV, Art. 32 EG-USG, Art. 19 BauR

III
II
III